



## НОВОКУЗНЕЦКИЙ ГОРОДСКОЙ СОВЕТ НАРОДНЫХ ДЕПУТАТОВ

### РЕШЕНИЕ (ПРОЕКТ)

#### **О внесении изменений в решение Новокузнецкого городского Совета народных депутатов от 16.06.2010 №9/120 «Об утверждении генерального плана города Новокузнецка»**

Принято  
Новокузнецким городским  
Советом народных депутатов  
«\_\_\_\_\_» \_\_\_\_\_ 2021 года

В соответствии со статьями 8, 23, 24 Градостроительного кодекса Российской Федерации, статьей 84 Земельного кодекса Российской Федерации, статьей 16 Федерального закона от 06.10.2003 №131-ФЗ «Об общих принципах организации местного самоуправления в Российской Федерации», Законом Кемеровской области от 17.12.2004 №104-ОЗ «О статусе и границах муниципальных образований», на основании протокола публичных слушаний от \_\_\_\_\_ и заключения о результатах публичных слушаний по предложениям о внесении изменений в генеральный план города Новокузнецка от \_\_\_\_\_ №\_\_\_\_\_, в целях обеспечения устойчивого развития и повышения инвестиционной привлекательности территории города Новокузнецка, руководствуясь статьей 28 Устава Новокузнецкого городского округа, Новокузнецкий городской Совет народных депутатов

**РЕШИЛ:**

1. Внести в приложение «Генеральный план города Новокузнецка» (далее - генеральный план), утвержденное решением Новокузнецкого городского Совета народных депутатов от 16.06.2010 №9/120 «Об утверждении генерального плана города Новокузнецка», следующие изменения:

1.1. Приложение №2 «Проектный план (Предложения по территориальному планированию. Схема планируемых границ территориальных зон)» к генеральному плану изложить в новой редакции согласно приложению №1 к настоящему решению.

1.2. Приложение №3 «Схема водоотведения (Схема планируемого размещения объектов водоотведения)» к генеральному плану изложить в новой редакции согласно приложению №2 к настоящему решению.

1.3. Приложение №4 «Схема инженерной подготовки территории (Схема планируемого размещения объектов инженерной подготовки)» к генеральному плану изложить в новой редакции согласно приложению №3 к настоящему Решению.

1.4. Приложение №5 «Схема мероприятий по охране окружающей среды» к генеральному плану изложить в новой редакции согласно приложению №4 к настоящему решению.

1.5. Приложение №6 «Схема планируемого размещения объектов капитального строительства» к генеральному плану изложить в новой редакции согласно приложению №5 к настоящему решению.

1.6. Приложение №7 «Схема планируемых границ территорий, документация по планировке которых подлежит разработке в первоочередном порядке» к генеральному плану изложить в новой редакции согласно приложению №6 к настоящему решению.

1.7. Приложение №8 «Схема планируемых границ функциональных зон. Параметры планируемого развития функциональных зон» к генеральному плану изложить в новой редакции согласно приложению №7 к настоящему решению.

1.8. Приложение №9 «Схема природных планировочных ограничений (Схема ограничений и зон с особыми условиями использования территории. Анализ комплексного развития территории)» к генеральному плану изложить в новой редакции согласно приложению №8 к настоящему решению.

1.9. Приложение №10 «Схема существующей границы городского округа. Границы земель водного фонда» к генеральному плану изложить в новой редакции согласно приложению №9 к настоящему решению.

1.10. Приложение №12 «Схема транспортной инфраструктуры (Схема планируемого размещения объектов транспорта и путей сообщения)» к генеральному плану изложить в новой редакции согласно приложению №10 к настоящему решению.

1.11. Приложение №13 «Схема энергоснабжения (Схема планируемого размещения объектов энергоснабжения)» к генеральному плану изложить в новой редакции согласно приложению №11 к настоящему решению.

1.12. Приложение №14 «Схема этапов реализации. Схема первоочередного строительства» к генеральному плану изложить в новой редакции согласно приложению №12 к настоящему Решению.

2. Настоящее решение вступает в силу со дня, следующего за днем его официального опубликования.

3. Контроль за исполнением настоящего Решения возложить на администрацию города Новокузнецка и комитет Новокузнецкого городского Совета народных депутатов по развитию городского хозяйства, промышленности и экологии.

И.о.Председателя Новокузнецкого  
городского Совета народных депутатов

И.В. Погребняк

Глава города Новокузнецка  
г.Новокузнецк

С.Н. Кузнецов

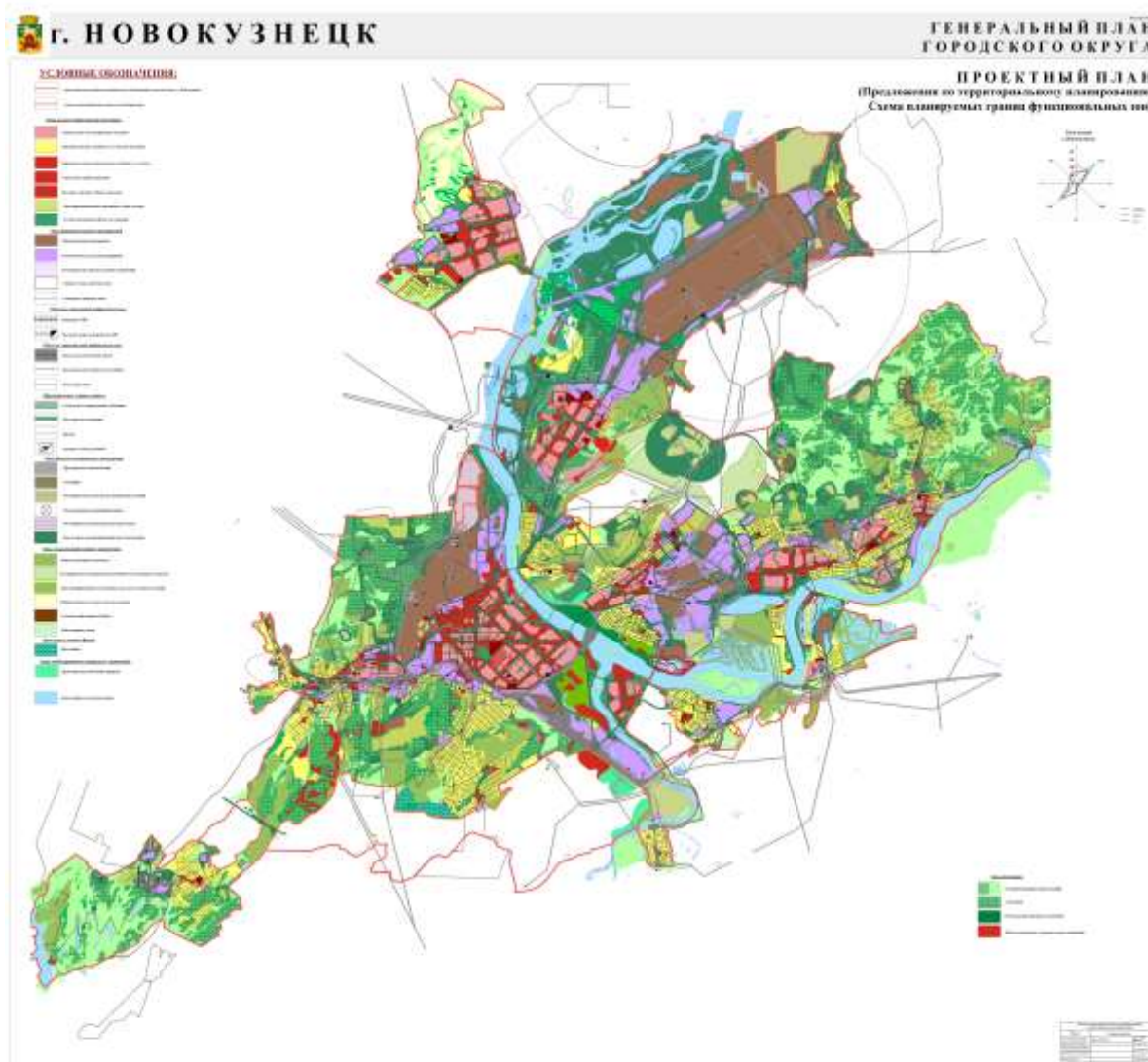
«\_\_\_\_\_» \_\_\_\_\_ 2021

№ \_\_\_\_\_

Приложение №1  
к решению Новокузнецкого городского  
Совета народных депутатов  
от \_\_\_\_\_ 2021 № \_\_\_\_\_

Приложение №2  
к генеральному плану города Новокузнецка

Проектный план  
(Предложения по территориальному планированию.  
Схема планируемых границ территориальных зон)



И.о.Председателя Новокузнецкого  
городского Совета народных депутатов

И.В. Погребняк

Приложение №2  
к решению Новокузнецкого городского  
Совета народных депутатов  
от \_\_\_\_\_ 2021 № \_\_\_\_\_

Приложение №3  
к генеральному плану города Новокузнецка

Схема водоотведения  
(схема планируемого размещения объектов водоотведения)



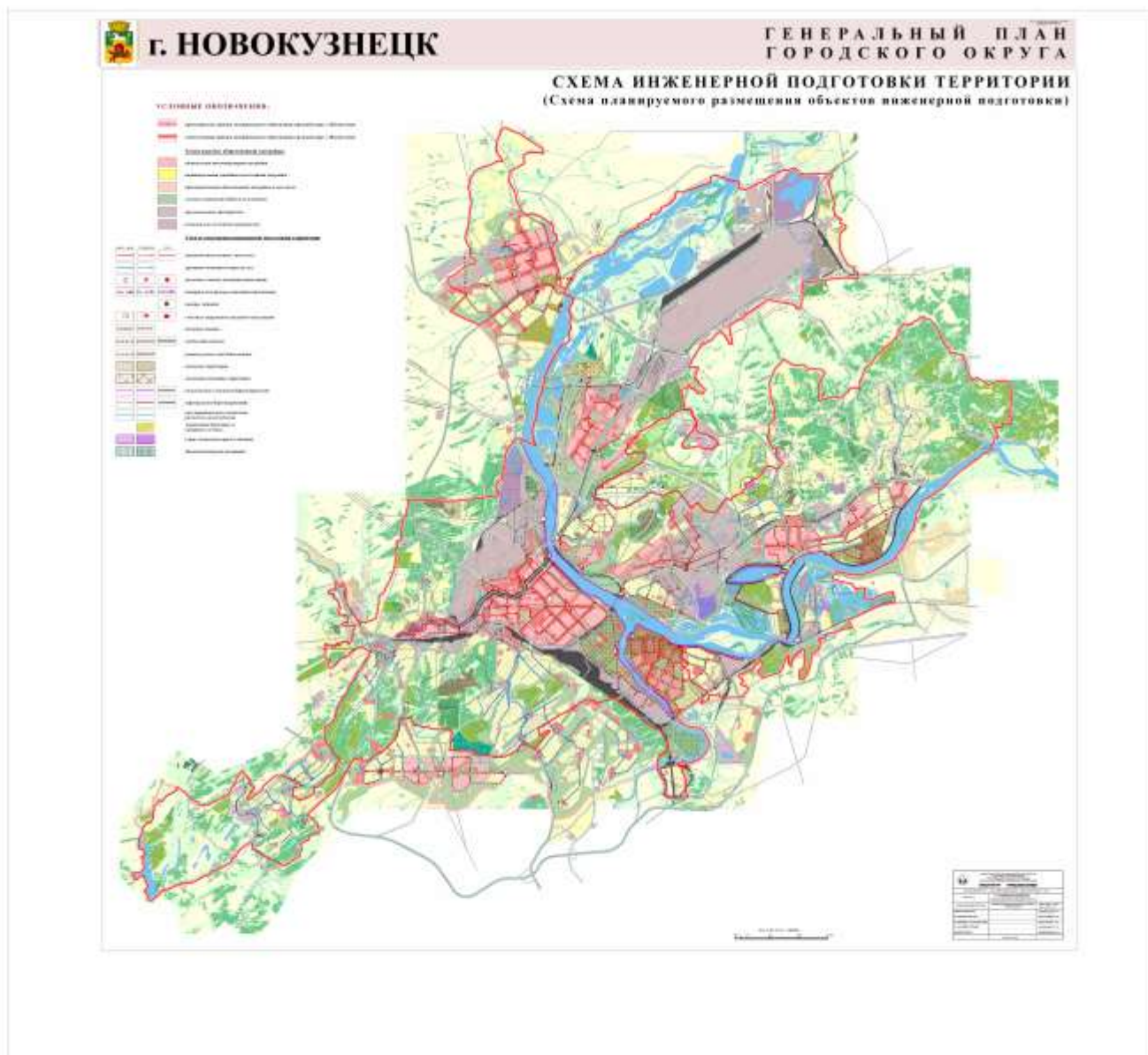
И.о.Председателя Новокузнецкого  
городского Совета народных депутатов

И.В. Погребняк

Приложение №3  
к решению Новокузнецкого городского  
Совета народных депутатов  
от \_\_\_\_\_ 2021 № \_\_\_\_\_

Приложение №4  
к генеральному плану города Новокузнецка

Схема инженерной подготовки территории  
(схема планируемого размещения объектов инженерной подготовки)



И.о.Председателя Новокузнецкого  
городского Совета народных депутатов

И.В. Погребняк

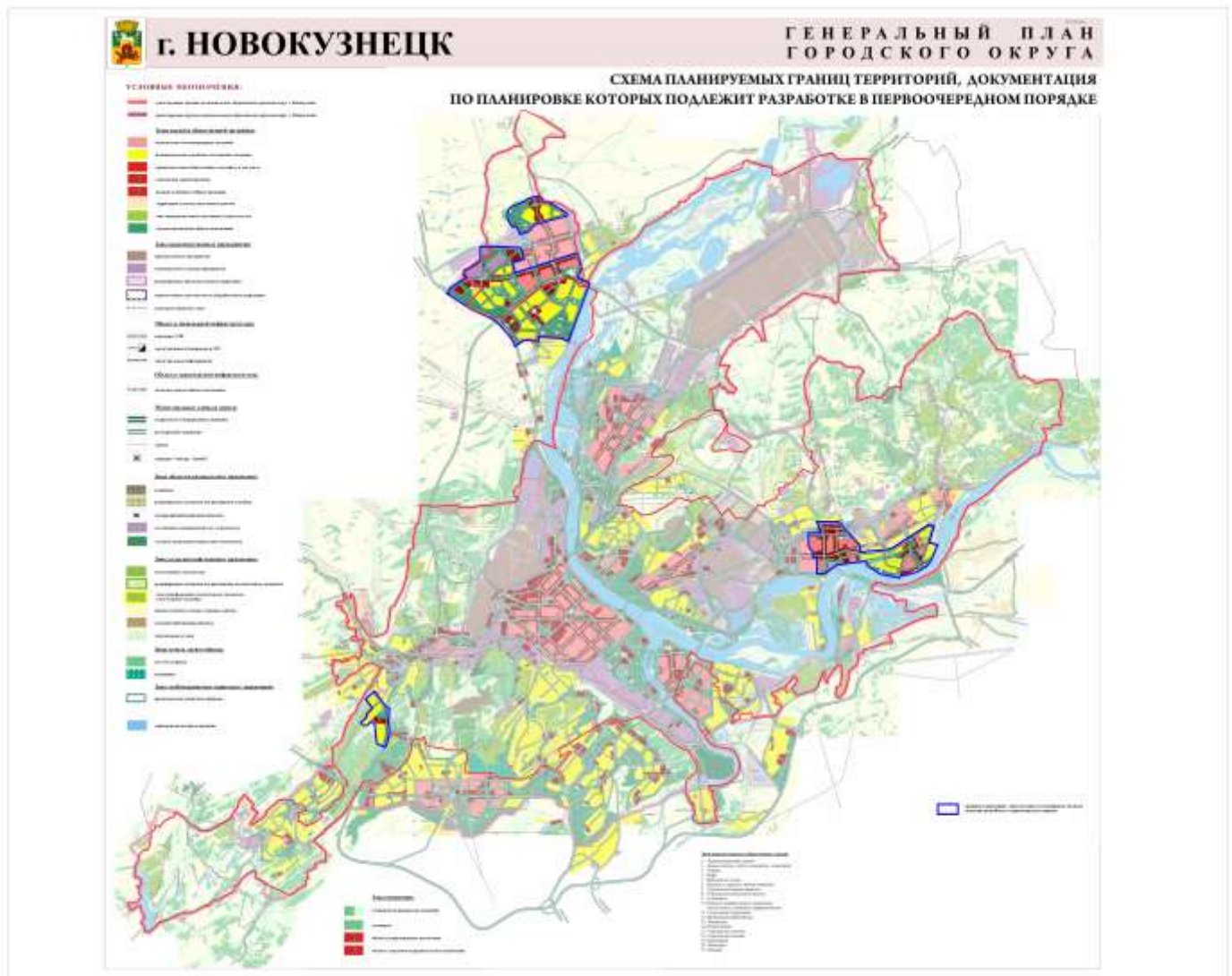




Приложение №6  
к решению Новокузнецкого городского  
Совета народных депутатов  
от \_\_\_\_\_ 2021 № \_\_\_\_\_

Приложение №7  
к генеральному плану города Новокузнецка

Схема планируемых границ территорий, документация по планировке  
которых подлежит разработке в первоочередном порядке



И.о.Председателя Новокузнецкого  
городского Совета народных депутатов

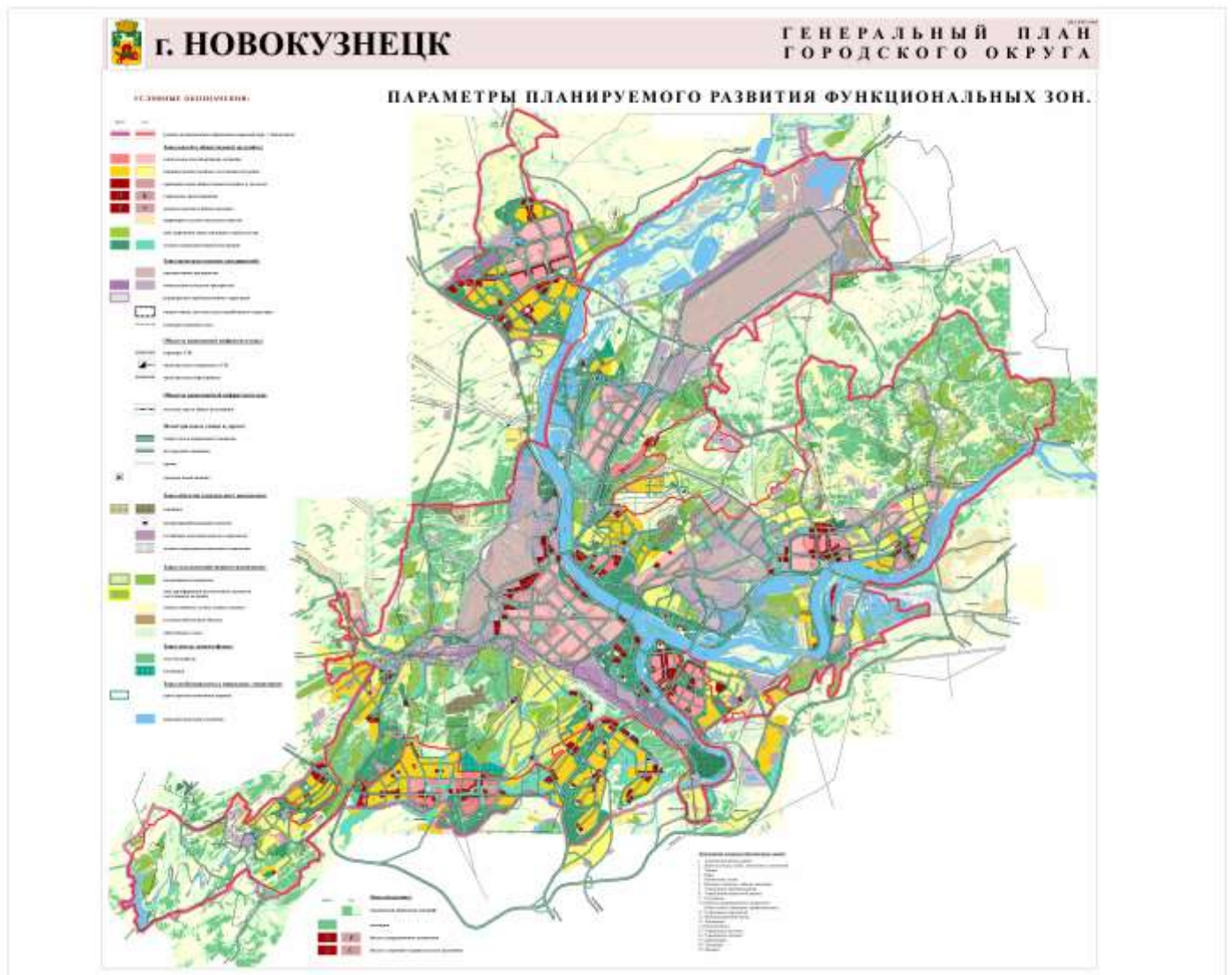
И.В. Погребняк



Приложение №7  
к решению Новокузнецкого городского  
Совета народных депутатов  
от \_\_\_\_\_ 2021 № \_\_\_\_\_

Приложение №8  
к генеральному плану города Новокузнецка

Схема планируемых границ функциональных зон.  
Параметры планируемого развития функциональных зон



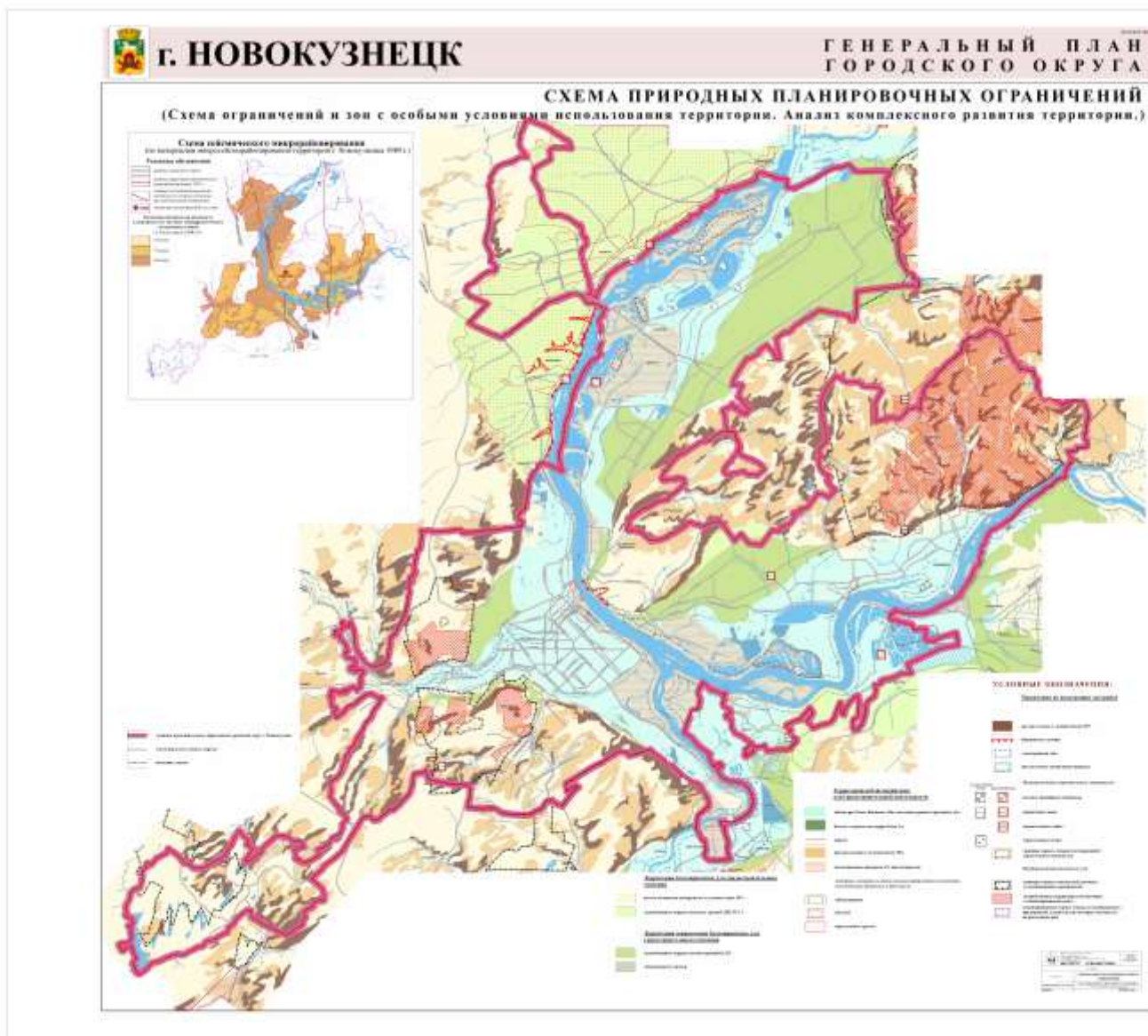
И.о.Председателя Новокузнецкого  
городского Совета народных депутатов

И.В. Погребняк

Приложение №8  
к решению Новокузнецкого городского  
Совета народных депутатов  
от \_\_\_\_\_ 2021 № \_\_\_\_\_

Приложение №9  
к генеральному плану города Новокузнецка

Схема природных планировочных ограничений  
(схема ограничений и зон с особыми условиями использования территории.  
Анализ комплексного развития территории)



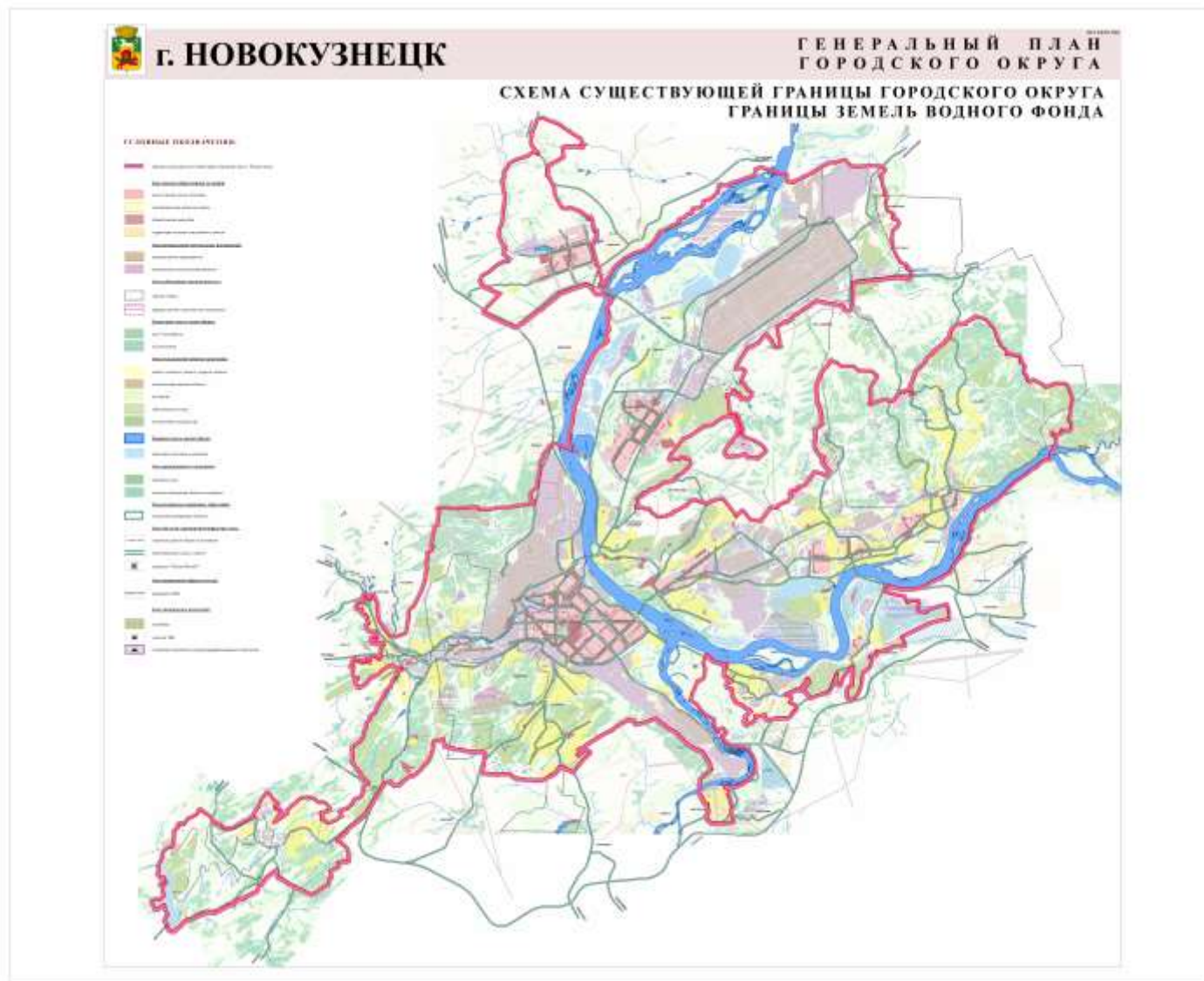
И.о.Председателя Новокузнецкого  
городского Совета народных депутатов

И.В. Погребняк

Приложение №9  
к решению Новокузнецкого городского  
Совета народных депутатов  
от \_\_\_\_\_ 2021 № \_\_\_\_\_

Приложение №10  
к генеральному плану города Новокузнецка

Схема существующей границы городского округа.  
Границы земель водного фонда



И.о.Председателя Новокузнецкого  
городского Совета народных депутатов

И.В. Погребняк

Приложение №10  
к решению Новокузнецкого городского  
Совета народных депутатов  
от \_\_\_\_\_ 2021 № \_\_\_\_\_

Приложение №12  
к генеральному плану города Новокузнецка

Схема транспортной инфраструктуры  
(схема планируемого размещения объектов транспорта и путей сообщения)



И.о.Председателя Новокузнецкого  
городского Совета народных депутатов

И.В. Погребняк



Приложение №12  
к решению Новокузнецкого городского  
Совета народных депутатов  
от \_\_\_\_\_ 2021 № \_\_\_\_\_

Приложение №14  
к генеральному плану города Новокузнецка

Схема этапов реализации. Схема первоочередного строительства



И.о.Председателя Новокузнецкого  
городского Совета народных депутатов

И.В. Погребняк